


Legenda - návrh

 ZASTAVĚNÉ ÚZEMÍ K 09/2007


3/1 ČÍSLO ZMĚNY/LOKALITY


 HRANICE KATASTRÁLNÍHO ÚZEMÍ

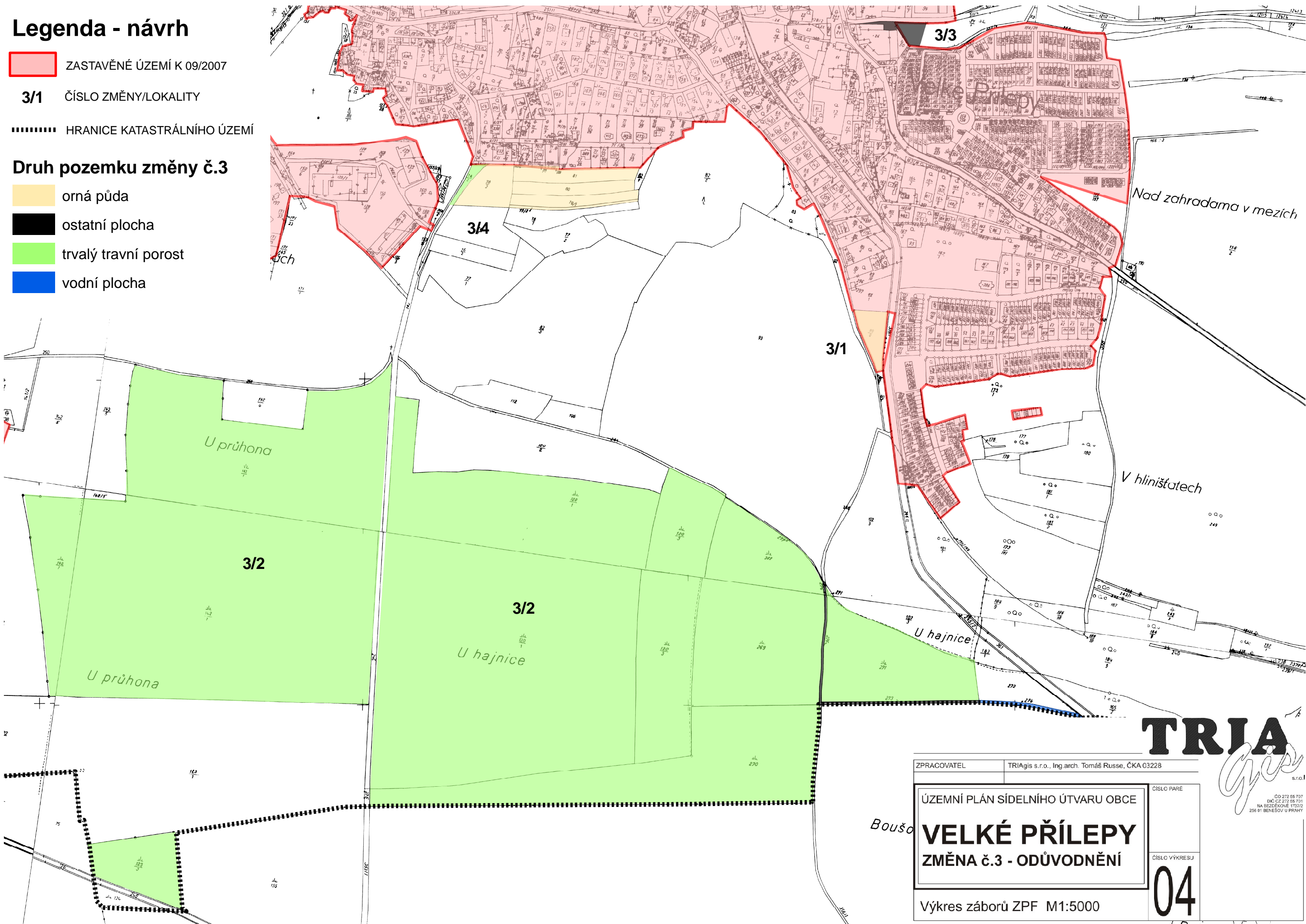
Druh pozemku změny č.3

 orná půda

 ostatní plocha

 trvalý travní porost

 vodní plocha



TRIA

gis
s.r.o.
ČO 212 65 701
DIČ CZ 212 65 701
NA BEZČEKOVĚ 1737/2
256 91, BENEŠOV U PRAHY

ZPRACOVATEL TRIAgis s.r.o., Ing.arch. Tomáš Russe, ČKA 03228

ÚZEMNÍ PLÁN SÍDELNÍHO ÚTVARU OBCE

VELKÉ PŘÍLEPY
ZMĚNA č.3 - ODŮVODNĚNÍ

Výkres záborů ZPF M1:5000

ČÍSLO PARÉ

ČÍSLO VÝKRESU

04