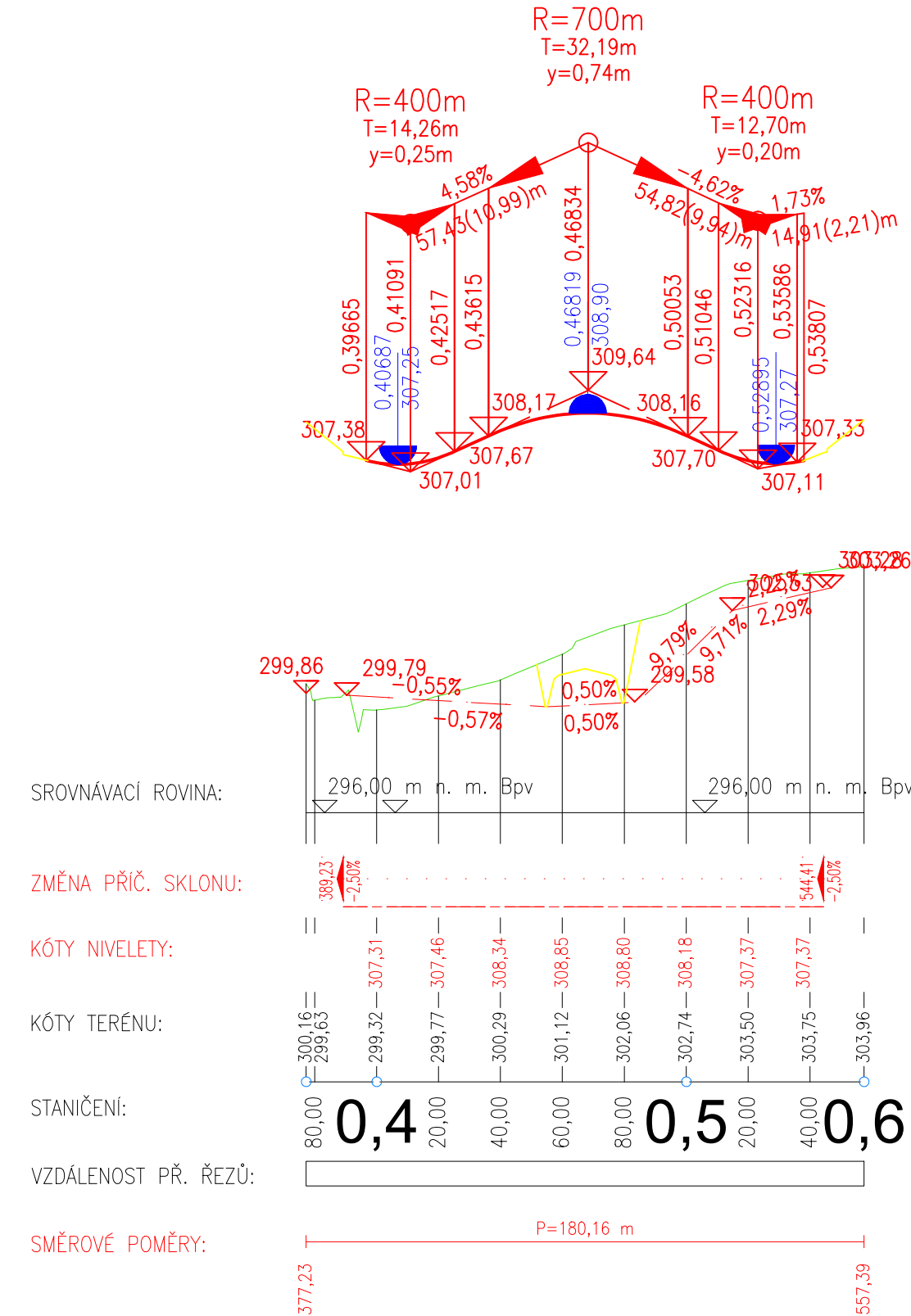


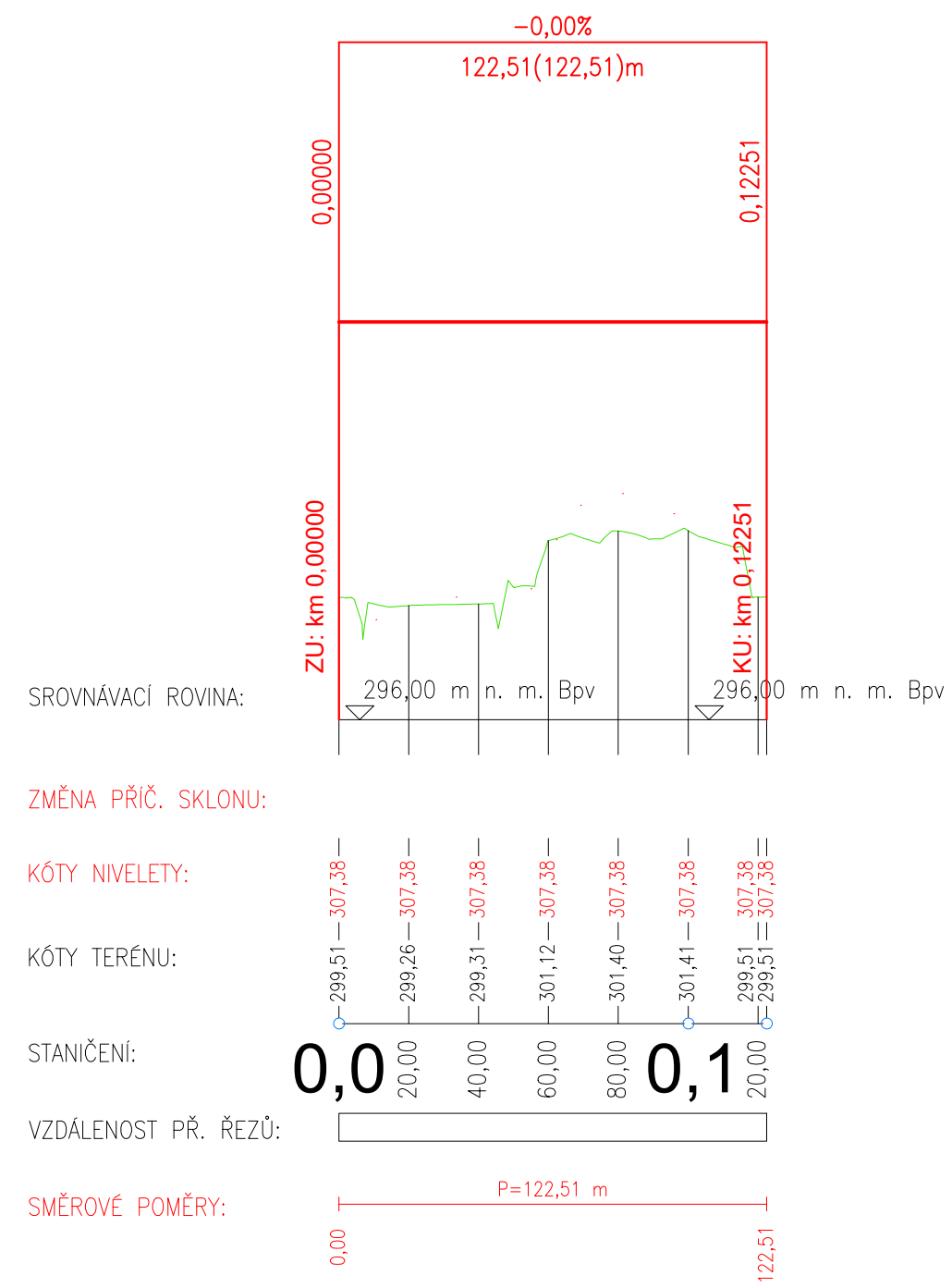
SO108.2 km 0,377 - 0,557

KRAJ: STŘEDOČESKÝ
 KATASTRÁLNÍ ÚZEMÍ: KAMÝK U VELKÝCH PŘÍLEP



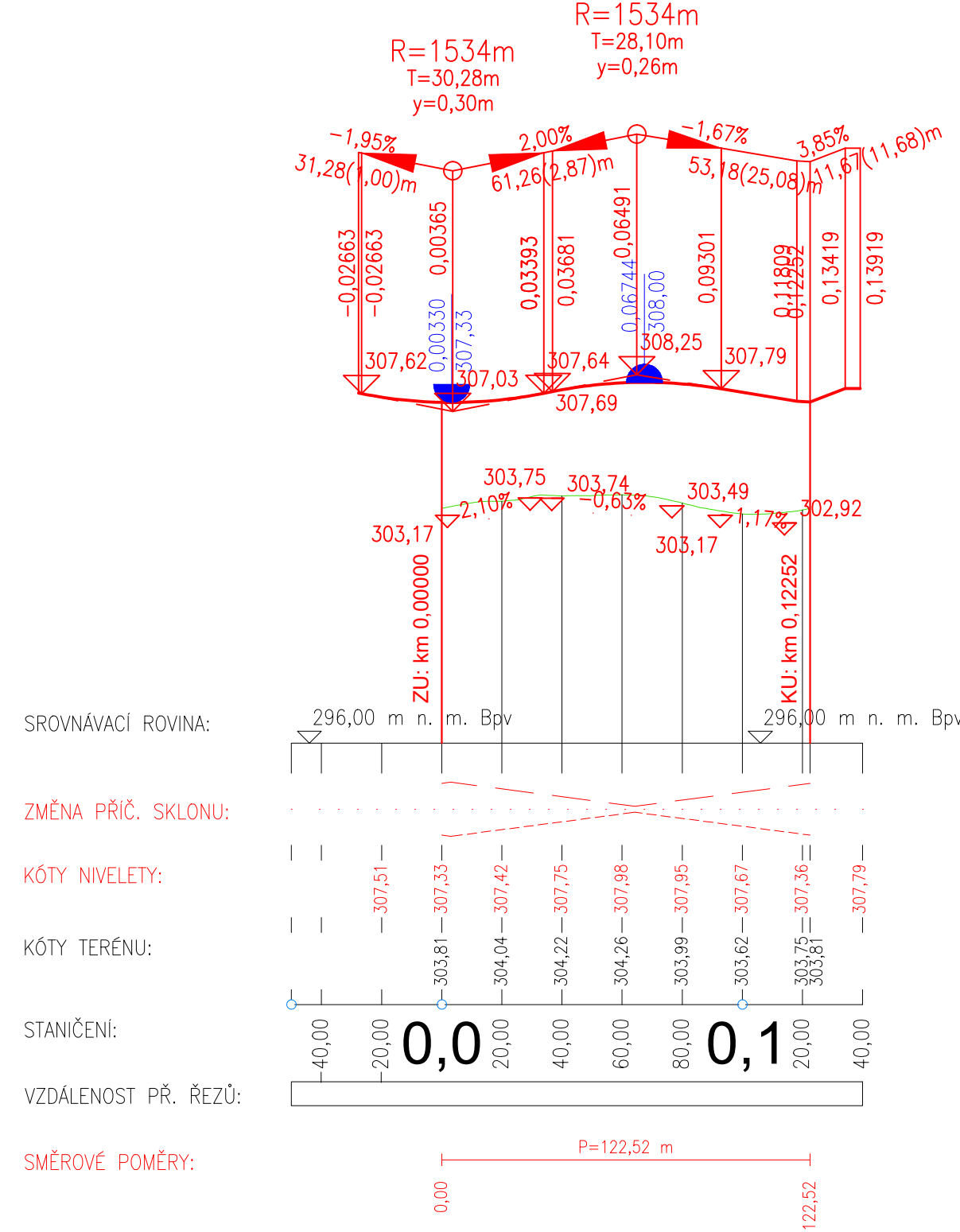
SO108.2 OK km 0,377

KRAJ: STŘEDOČESKÝ
 KATASTRÁLNÍ ÚZEMÍ: KAMÝK U VELKÝCH PŘÍLEP



SO108.2 OK km 0,592

KRAJ: STŘEDOČESKÝ
 KATASTRÁLNÍ ÚZEMÍ: KAMÝK U VELKÝCH PŘÍLEP



01	11/2023	Technická studie	K. Moravec	M. Daniel
Č.	Datum	Popis	Vypracoval	Schválil
REVIZE				

Souřadnicový systém S-JTSK, Výškový systém Bpv

Objednatel:

Středočeský kraj
 Zborovská 81/11,
 150 21 Praha 5

Navrhl/vypracoval:	Zodpovědný projektant:	Zhotovitel:
Ing. Karel Moravec	Ing. Dárius Bolješik	Mott MacDonald CZ, spol. s r.o.
Technická kontrola:	Hlavní inženýr projektu:	Národní 984/15 110 00 Praha 1 +420 221412800
Ing. Dušan Cichra	Ing. Martin Daniel	

Kraj: Středočeský	Čís.sm.obj.:	S-2096/00066001/2020
Katastrální území: Středokluky, Kněžves, Kněžvíka, Tuchoměřice, Malé Čitčovice, Lichoceves, Kamýk u Velkých Přílep, Noutonice, Svrkyně, Holubice v Čechách, Kozinec, Tursko	Čís.akce:	422045
Akce:	Datum:	11/2023
II/240 a II/101, přeložka silnic v úseku D7-D8 - I. Etapa	Formát:	4xA4
	Měřítko:	1:2000/200
	Stupeň:	Číslo kopie:
Část:	TS	
Podélný profil - SO108.2 - Přeložka silnice III/00710 v km 0,377 - 0,592	Číslo přílohy:	D.1.1-108.2-03