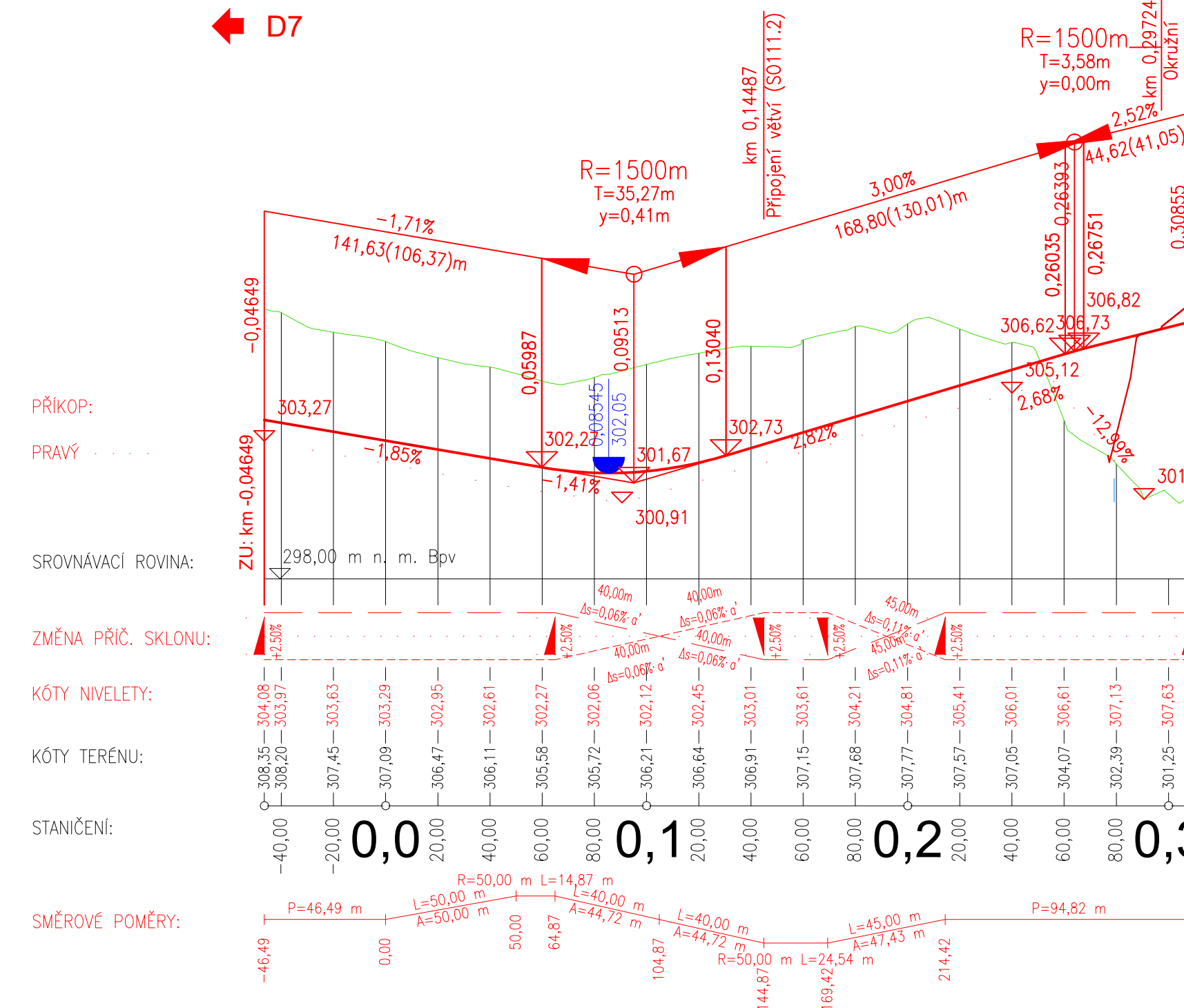


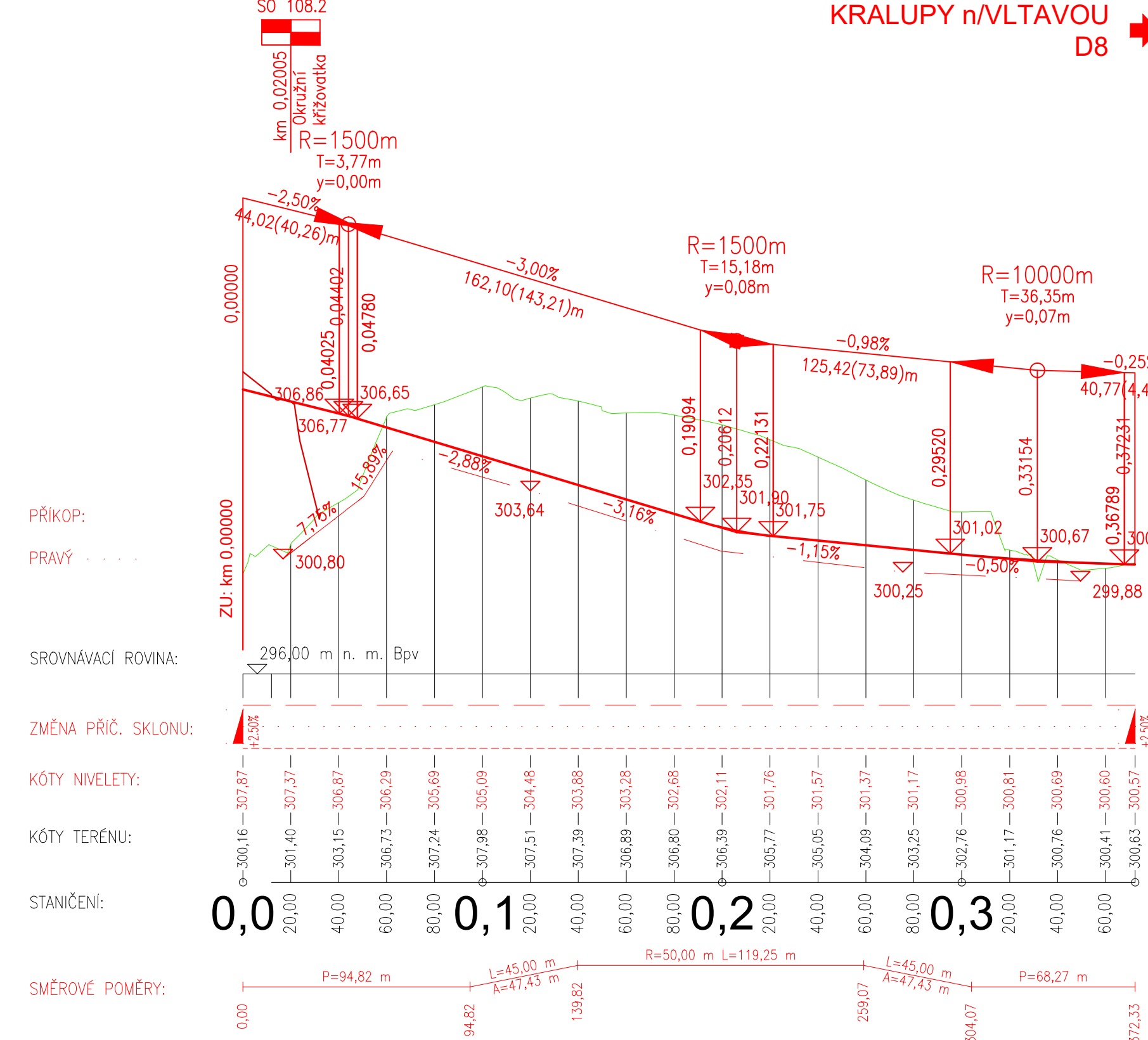
**PODÉLNÝ PROFIL  
SO111.1 - Větev A  
M 1:2000/200 km**

KRAJ: STŘEDOČESKÝ  
KATASTRÁLNÍ ÚZEMÍ: LICHOCEVES KAMÝK U VELKÝCH PŘÍLEP



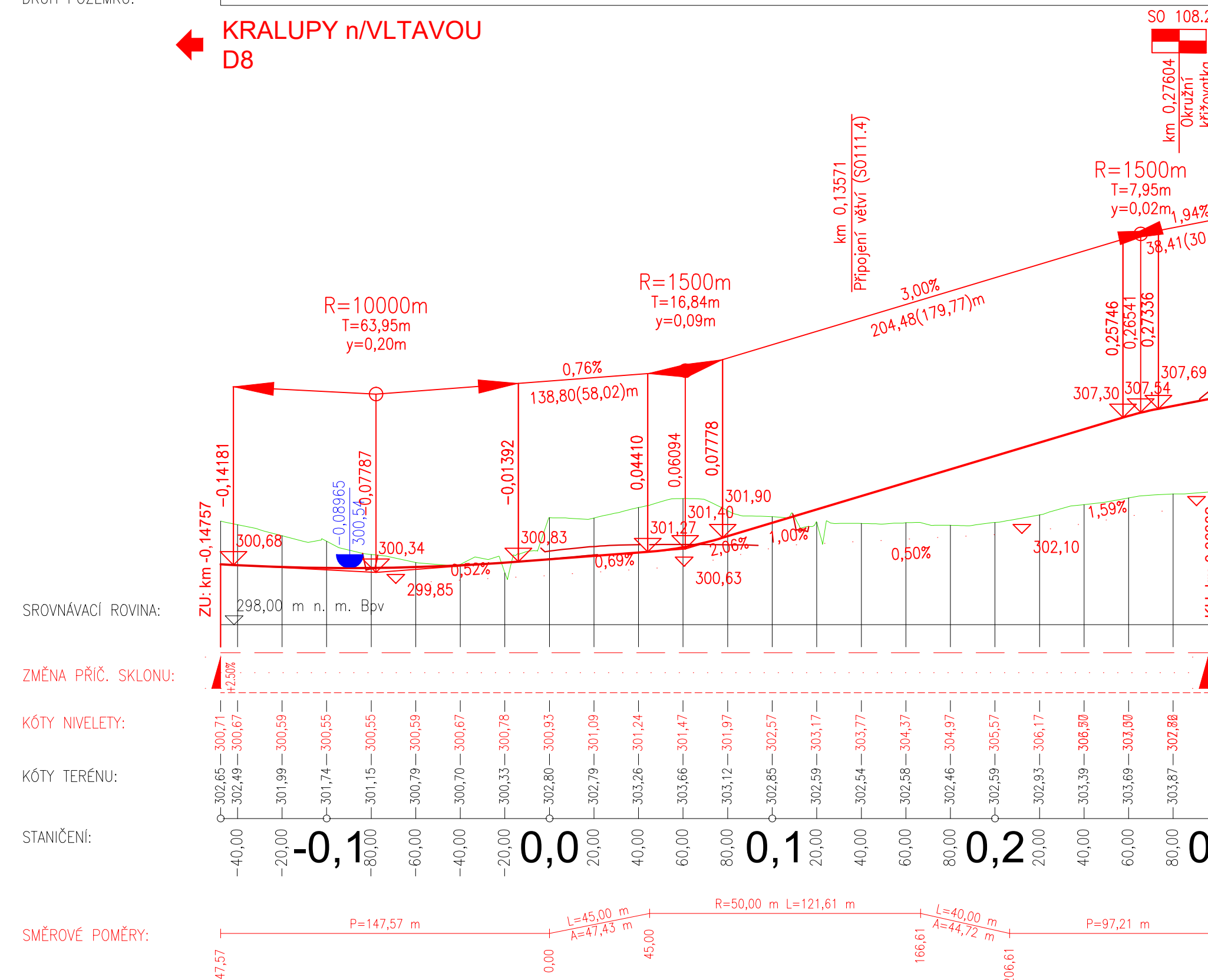
**PODÉLNÝ PROFIL  
SO111.2 - Větev B  
M 1:2000/200 km**

KRAJ: STŘEDOČESKÝ  
KATASTRÁLNÍ ÚZEMÍ: KAMÝK U VELKÝCH PŘÍLEP



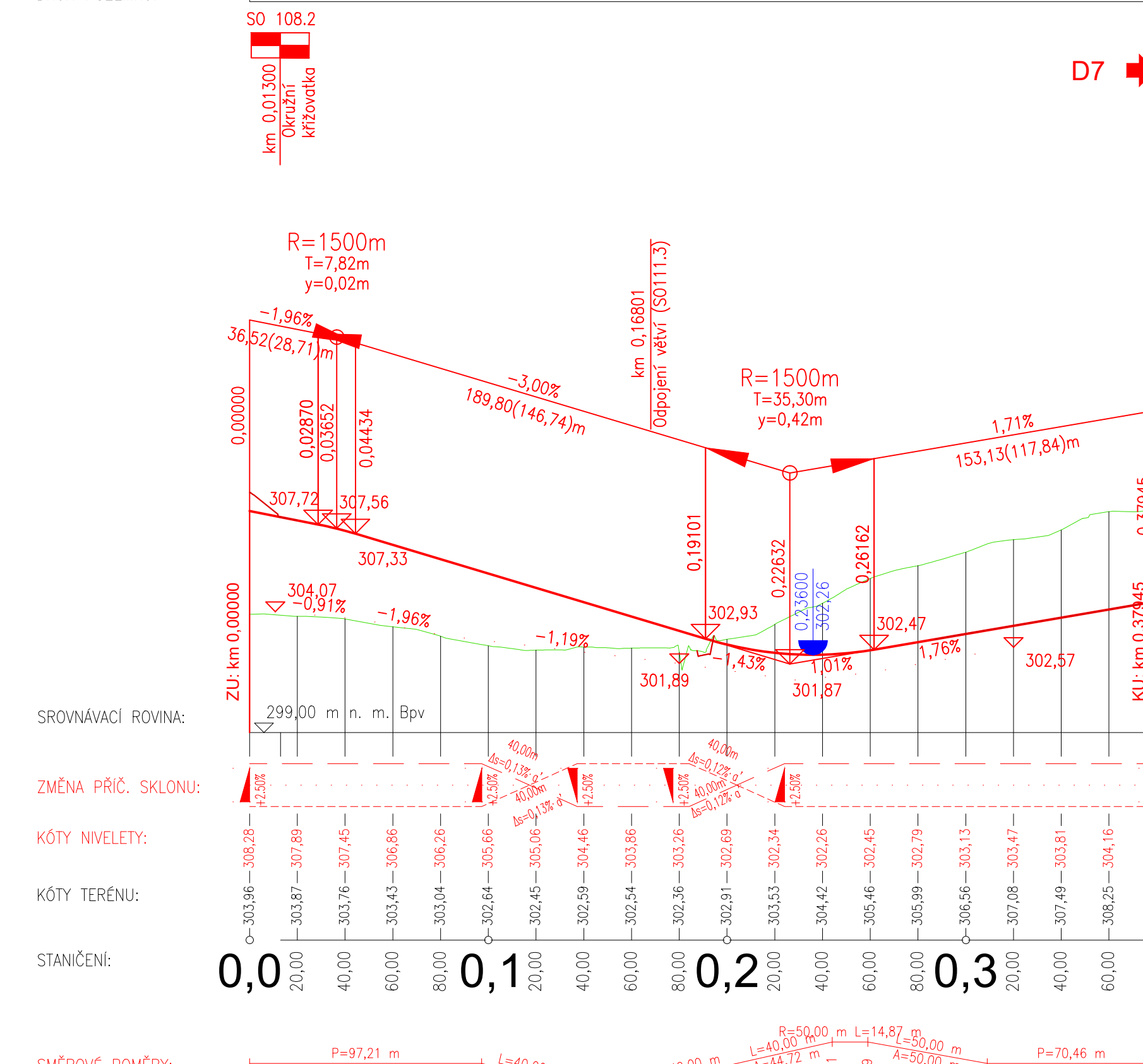
**PODÉLNÝ PROFIL  
SO111.3 - Větev C  
M 1:2000/200 km**

KRAJ: STŘEDOČESKÝ  
KATASTRÁLNÍ ÚZEMÍ: KAMÝK U VELKÝCH PŘÍLEP LICHOCEVES KAMÝK



**SO111.4 - Větev D  
M 1:2000/200 km**

KRAJ: STŘEDOČESKÝ  
KATASTRÁLNÍ ÚZEMÍ: KAMÝK LICHOCEVES



01	11/2023	Technická studie	K. Moravec	M. Daniel
Č.	Datum	Popis	Vypracoval	Schválil
REVIZE				

Objednatel: **Středočeský kraj Zborovská 81/11, 150 21 Praha 5**

Souřadnicový systém S-JTSK, Výškový systém Bpv

**KSÚS**  
KRAJSKÁ SPRÁVA A ÚDRŽBA SILNIC  
Středočeského kraje

Navrh/vypracoval:	Zodpovědný projektant:	Zhotovitel:
Ing. Karel Moravec	Ing. Dáruš Bolješik	Mott MacDonald CZ, spol. s r.o.
Technická kontrola:	Hlavní inženýr projektu:	 Národních 984/15 110 00 Praha 1 +420 221412800
Ing. Dušan Cichra	Ing. Martin Daniel	

Kraj: Středočeský	Čís. sm. obj.:	S-2096/00066001/2020
Katastrální území: Středokluky, Kněžves, Kněžvíčka, Tuchoměřice, Malé Čtovice, Lichoceves, Kamýk u Velkých Přílep, Noutonice, Svrkyně, Holubice v Čechách, Kozinec, Tursko	Čís. akce:	422045
Akce: II/240 a II/101, přeložka silnic v úseku D7-D8 - I. etapa	Datum:	11/2023
	Formát:	A4
	Měřítko:	1:2000/200
	Stupeň:	Číslo kopie:
Část: Podélný profil - SO111 - Větev MÚK Velké Přílepy	Číslo přílohy:	D.1.1-111-03