SO 197 - PROTIHLUKOVÝ ZEMNÍ VAL
SITUACE, M 1 : 1 000

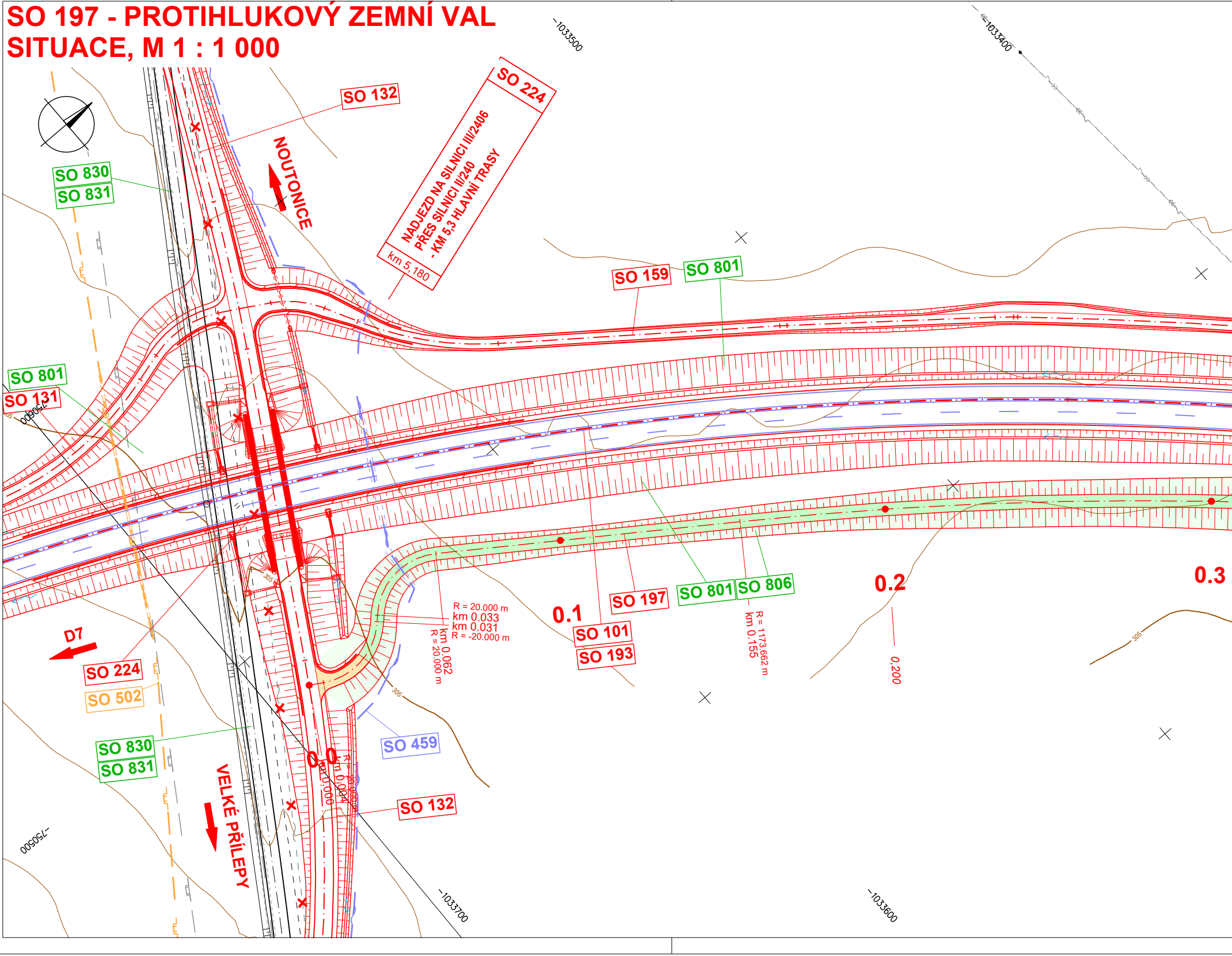
-1033500
-1033400
SO 132
SO 224
NADJEZD NA SILNICI III/2406
PŘES SILNICI II/240
- KM 5,3 HLAVNÍ TRASY
km 5,180
NOUTONICE
SO 830
SO 831
SO 159
SO 801
SO 801
SO 131
-750600
D7
SO 224
SO 502
SO 830
SO 831
VELKÉ PŘÍLEPY
-750500
R = 20.000 m
km 0.033
km 0.031
R = -20.000 m
km 0.062
R = 20.000 m
0.1
SO 197
SO 801
SO 806
SO 101
SO 193
R = 1173.662 m
km 0.155
0.2
0,200
0.3
305
305
305
SO 459
0.0
km 0.000
km 0.004
R = 20.000 m
SO 132
-1033700
-1033600

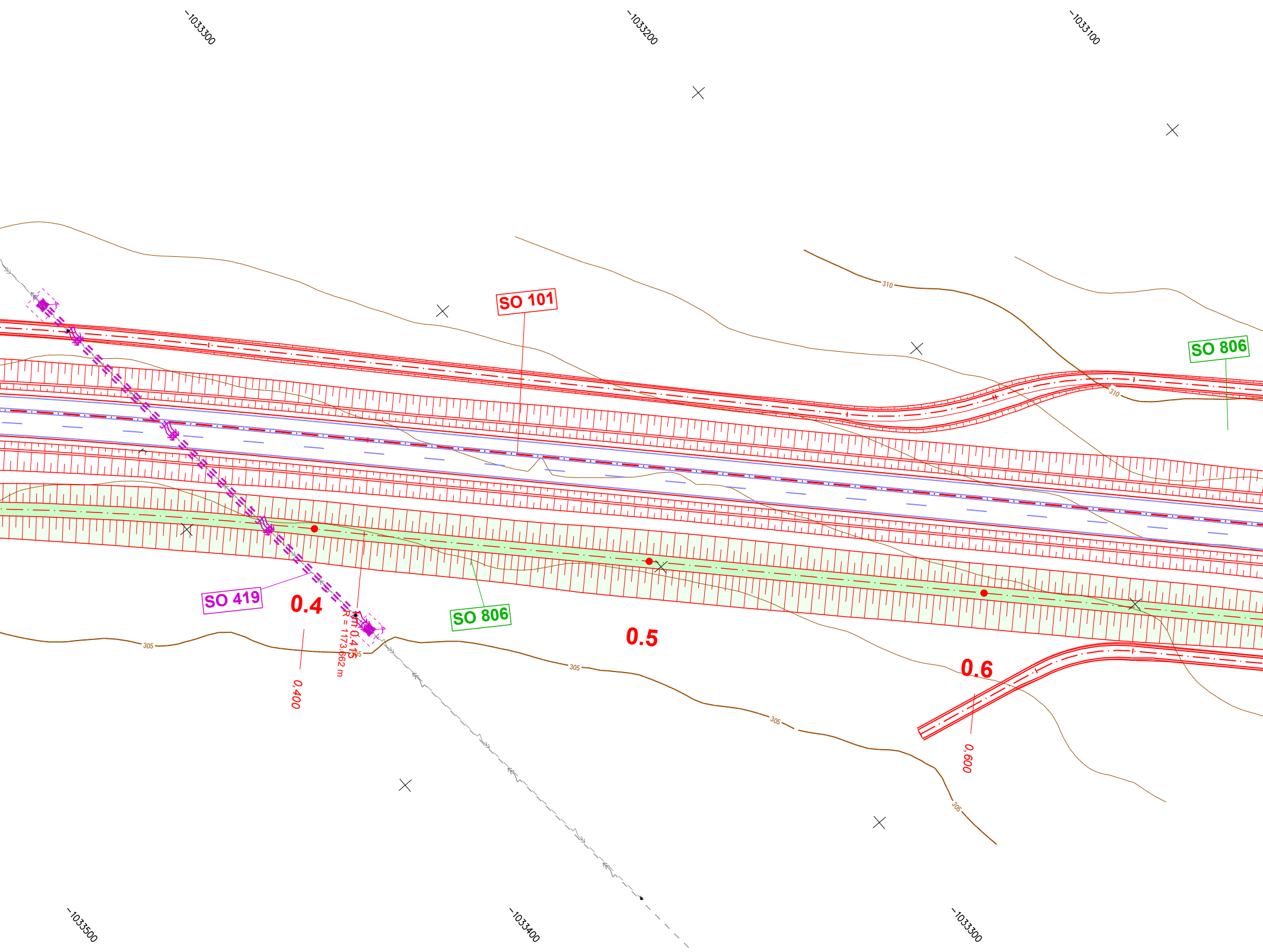
-1033300
-1033200
-1033100
SO 101
SO 806
310
310
SO 419
0.4
km 0.415
R = 1173.662 m
0,400
305
305
305
305
305
SO 806
0.5
0.6
0,600
-1033500
-1033400
-1033300


-1033000
-1032900
SO 22
SO 505
SO 159
310
310
310
310
310
310
0.7
0.8
0,800
0.9
SO 160
SO 101
SO 193
SO 806
1.0
1,000
-1033200
-1033100
-1033000

LEGENDA:

PLOCHY

▭	VOZOVKA - ASFALTOVÝ KRYT
🟥	VOZOVKA - OPRAVA STÁVAJÍCÍHO STAVU
🟧	VOZOVKA - PŘÍSTUPOVÉ KOMUNIKACE
🟥	VOZOVKA - CYKLOSTEZKA
🟩	VOZOVKA - PLAST. ZATRAV. TVÁRNICE
🟨	CHODNÍKY - BETONOVÁ DLAŽBA
▭	KAMENNÁ DLAŽBA
▭	SVAHY NÁSYPU
▭	SVAHY VÝKOPU
🟩	VEGETAČNÍ ÚPRAVY
▦	REKULTIVACE
▦	VEGETAČNÍ PÁSY
▨	STÁVAJÍCÍ MELIORACE

HRANY

—	NOVÝ STAV
—	HRANICE TRVALÉHO ZÁBORU
- - -	HRANICE DOČASNÉHO ZÁBORU NAD 1 ROK
- - -	HRANICE DOČASNÉHO ZÁBORU DO 1 ROKU

KATASTR NEMOVITOSTÍ

—·—	HRANICE KÚ
—	HRANICE PARCEL

NOVÉ INŽENÝRSKÉ SÍTĚ

- VODOVOD - PITNÁ VODA
- KANALIZACE - DEŠŤOVÁ
- MELIORACE
- PLYNOVOD - VTL
- PLYNOVOD - STL
- NADZEMNÍ VEDENÍ VVN
- NADZEMNÍ VEDENÍ VN
- PODZEMNÍ VEDENÍ VN
- PODZEMNÍ VEDENÍ NN
- NADZEMNÍ SDĚLOVACÍ VEDENÍ
- PODZEMNÍ SDĚLOVACÍ VEDENÍ

STÁVAJÍCÍ INŽENÝRSKÉ SÍTĚ - INFORMATIVNÍ ZÁKRES

- VODOVOD
- VODOVOD
- VODOVOD - NEOVĚŘENO
- SDĚLOVACÍ VEDENÍ NADZEMNÍ
- SDĚLOVACÍ VEDENÍ PODZEMNÍ
- PLYNOVOD - NTL
- PLYNOVOD - STL
- PLYNOVOD - VTL
- NADZEMNÍ VEDENÍ NN
- PODZEMNÍ VEDENÍ NN
- NADZEMNÍ VEDENÍ VN
- PODZEMNÍ VEDENÍ VN
- NADZEMNÍ VEDENÍ VVN
- KANALIZACE - JEDNOTNÁ
- KANALIZACE - DEŠŤOVÁ
- KANALIZACE - SPLAŠKOVÁ

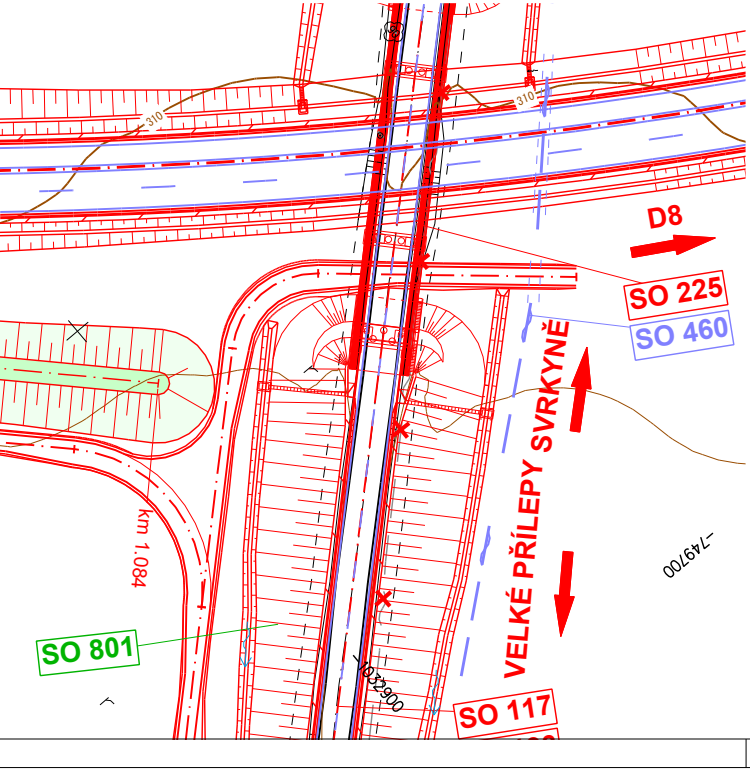
310
310
D8
SO 225
SO 460
VELKÉ PŘÍLEPY SVRKYNĚ
km 1.084
-749700
-1032900
SO 801
SO 117

Souřadnicový systém: S-JTSK
Výškový systém: Bpv

SO 197 Protihlukový zemní val

Objednatel:

KSÚS
KRAJSKÁ SPRÁVA A ÚDRŽBA SILNIC
Středočeského kraje

Krajská správa a údržba silnic
Středočeského kraje,
příspěvková organizace
Zborovská 81/11, 150 21 Praha 5

Zhotovitel:

Sdružení NOVA

Valbek

Valbek, spol. s r.o.
Vaňurova 505/17
460 07 Liberec

Valbek

Vypracoval	ING. M. DAMKOVÁ		**Zak. číslo**	**20-PH11-020**
Zodp. projektant	ING. J. STRNAD		**Datum**	**11/2025**
Tech. kontrola			**Stupeň**	**DUSP**
Akce			**Počet formátů**	**7 x A4**
			Měřítko	**1 : 1 000**
			Č. přílohy	**Paré**

II/240 a II/101, přeložka silnic v úseku D7 – D8,
I. etapa – D7 MÚK Středokluky
- obchvat Kralup nad Vltavou, PD

Zhotovitel:
Valbek, spol. s r.o., stř. Ústí n. L.
Děčínská 717/21
400 03 Ústí nad Labem

Příloha

SITUACE

2